
















 <p>CHAMBORD</p> <p>Plan de zonage</p>	<p> Agricole</p> <p> Agroforestière</p> <p> Industrielle</p> <p> Récréative</p> <p> Institutionnelle et publique</p> <p> Résidentielle</p> <p> Zone d'aménagement prioritaire</p> <p> Réserve à l'urbanisation</p>	<p> Terrain de l'église</p> <p> Circuit cyclable</p> <p> Sentier VTT</p> <p> Sentier motoneige</p> <p> Corridor panoramique</p> <p> Chemin de fer</p> <p> Ligne de transport d'énergie</p> <p> Matrice graphique</p>	<p><i>Jacques Valois</i> Réalisation et vérification : Jacques Valois Urbaniste</p> <p><i>Carl Trotter</i> Cartographie : Carl Trotter Technicien en géomatique</p> <p>Règlement numéro 2018-621 Adopté le 5 novembre 2018 Entrée en vigueur le 6 décembre 2018</p> <p>Authentifié par :</p> <p>Luc Chiasson Maire</p> <p>Grant Bergen Directeur général Secrétaire-trésorier</p> <p>Projection MTM NAD 83 Zone 8 Sources : BDTQ 1 : 20 000</p> 
	<p>Feuillet A</p> <p>Milieu urbain</p>		

